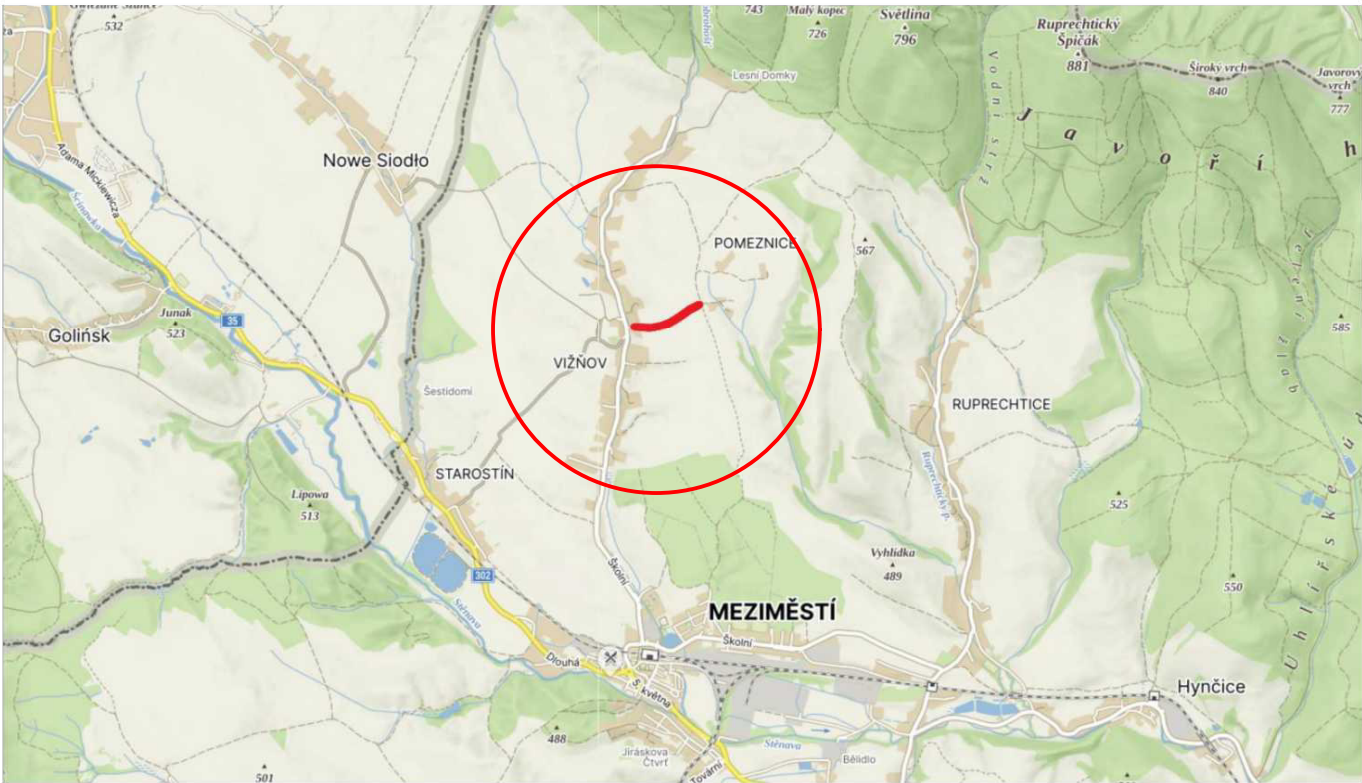



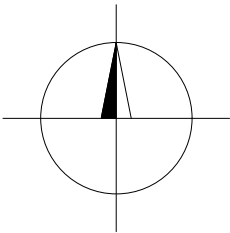
POLNÍ CESTA HC6-R + VÝSADBA IPL5
K.Ú. VIŽŇOV








LEGENDA



ZÁJMOVÉ ÚZEMÍ PRO REALIZACI STAVBY



TRASY SÍTĚ ZAKRESLENÉ V TOMTO VÝKRESU MAJÍ POUZE INFORMATIVNÍ CHARAKTER. PŘED ZAHÁJENÍM STAVEBNÍCH PRACÍ JE NUTNÉ SÍTĚ VYTÝČIT ODBORNĚ ZPŮSOBILOU OSOBOU. INFORMACE NA TOMTO VÝKRESU JSOU CHRÁNĚNY AUTORSKÝM ZÁKONEM A JEJICH DALŠÍ POUŽITÍ, ZMĚNY ČI ÚPRAVY JSOU BEZ PŘEDCHOZÍHO VYROVNÁNÍ AUTORSKÝCH PRÁV TRESTNÉ.

Vypracoval 	Akce POLNÍ CESTA HC6-R + VÝSADBA IPL5 V K.Ú. VIŽŇOV	Investor STÁTNÍ POZEMKOVÝ ÚŘAD PALACHOVA 1303 503 01 NÁCHOD		
Přezkoumal 				
Schválil 				
<div><div><div>360</div><div>DEGREES CONSTRUCT</div></div><div>Hemy 914 757 01 Valašské Meziříčí IČO:64088545 </div></div>	Druh dokumentace B.8.2 VÝKRESY ORGANIZACE VÝSTAVBY	Status dokumentace DSP-DPS		
	Název dokumentu PŘEHLEDNÁ SITUACE Měřítko 1:10000	Číslo zakázky 0823.2	Číslo dokumentace	
		Kód dokumentace 2023-0823.2		
		Index	Datum vydání 11/2023	Č. výkresu B.8.2a